VIABILITA' INTERNA–PLANIMETRIA GENERALE DI SMALTIMENTO ACQUE DI PIATTAFORMA'–MXP I–I / INTERNAL ROADS–STORM WATER DRAINAGE PLANIMETRY – scala/scale 1:1000

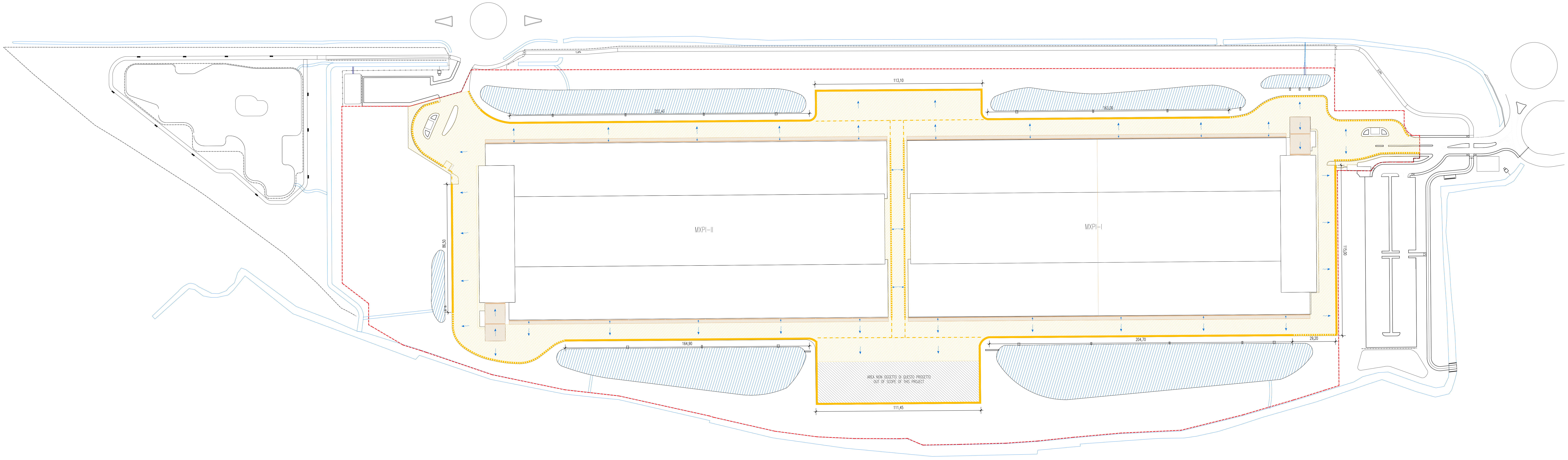
1,4%
2,0%
113,10
202,40
163,00
86,50
115,00
164,90
204,70
29,20
111,45
MXPI–II
MXPI–I
AREA NON OGGETTO DI QUESTO PROGETTO
OUT OF SCOPE OF THIS PROJECT

LEGENDA RETE ACQUE METEORICHE
RAIN WATER DISPOSAL NETWORK LEGEND

SCALA – SCALE 1:1000

- - - -	superficie fondiaria / private property
━━━━	dreno filtrante non carrabile / not carriageable filter drain (*) (**)
▪▪▪▪	dreno filtrante carrabile / carriageable filter drain (*) (**)
– · – ·	trincee di connessione / connection trench (*) (**)
────	canaletta prefabbricata in cls con griglia in acciaio – acque con possibile sversamento olii / precasted concrete channel with metal grid – water with possible oil content (**)
▨	superficie afferente ai dreni filtranti / surface afferent to the filter drains – **mq 26785**
▨	superficie afferente alle canalette prefabbricate / surface afferent to the precasted concrete channel – **mq 1757**
▥	bacino di ritenzione / retentions basins
⇝	direzione smaltimento acque di piattaforma / storm water disposal direction
+100.75	quota di progetto / design level
⊠	pozzetto di ispezione / inspection well

(*) Per la posizione dei pozzetti di ispezione e la localizzazione delle differenti tipologie di dreno si rimanda alla tavola specifica "CU140"

(*) For the position of the concrete manholes and the location of different types of filter drains refer to specific drawing "CU140".

(**) Per i dettagli tipologici si rimanda alla tavola specifica "CU507".

(**) For the typologic details refer to specific drawing "CU507".

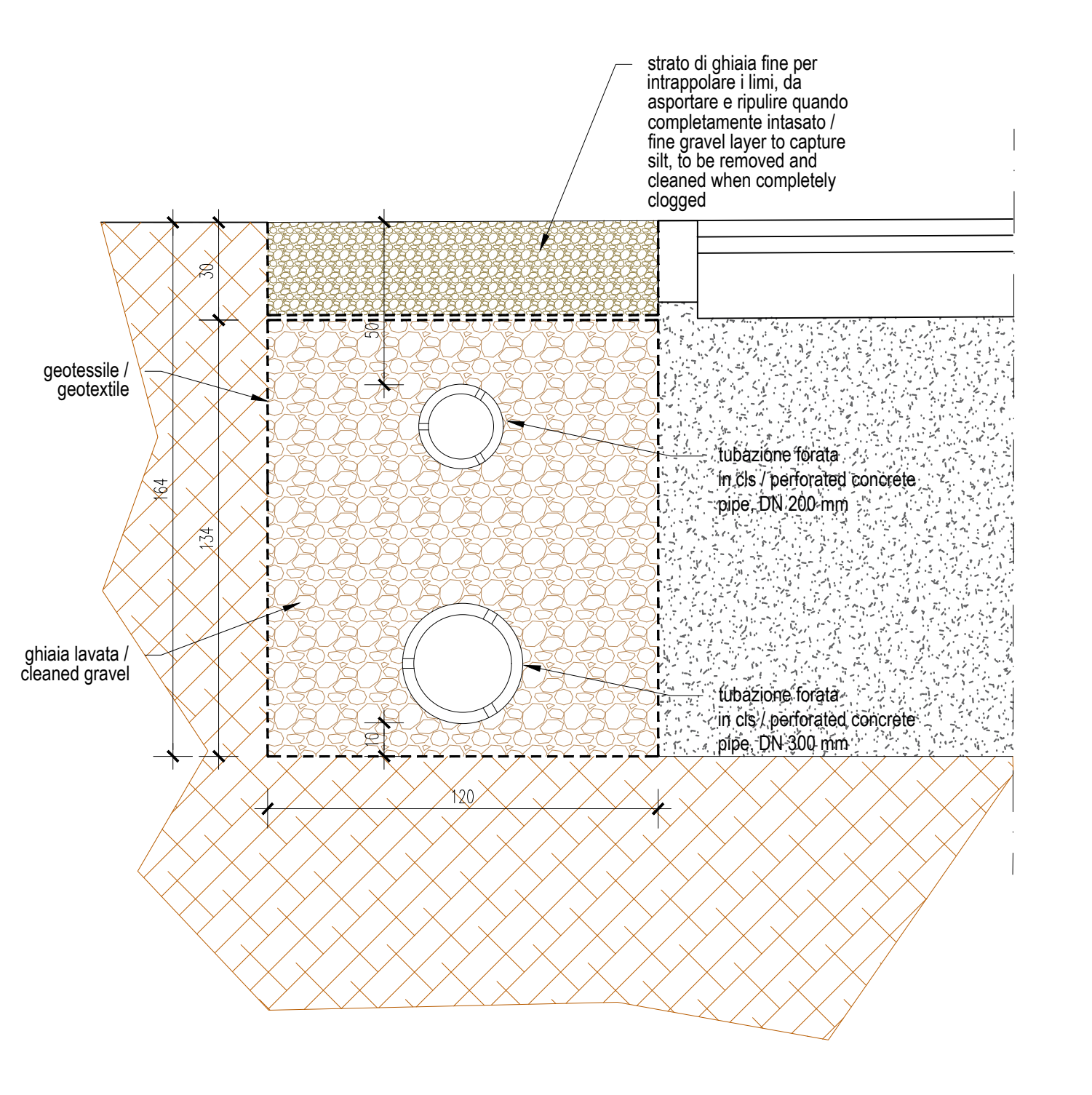
strato di ghiaia fine per intrappolare i limi, da asportare e ripulire quando completamente intasato / fine gravel layer to capture silt, to be removed and cleaned when completely clogged
geotessile / geotextile
ghiaia lavata / cleaned gravel
tubazione forata in cls / perforated concrete pipe, DN 200 mm
tubazione forata in cls / perforated concrete pipe, DN 300 mm
30
50
164
134
10
120

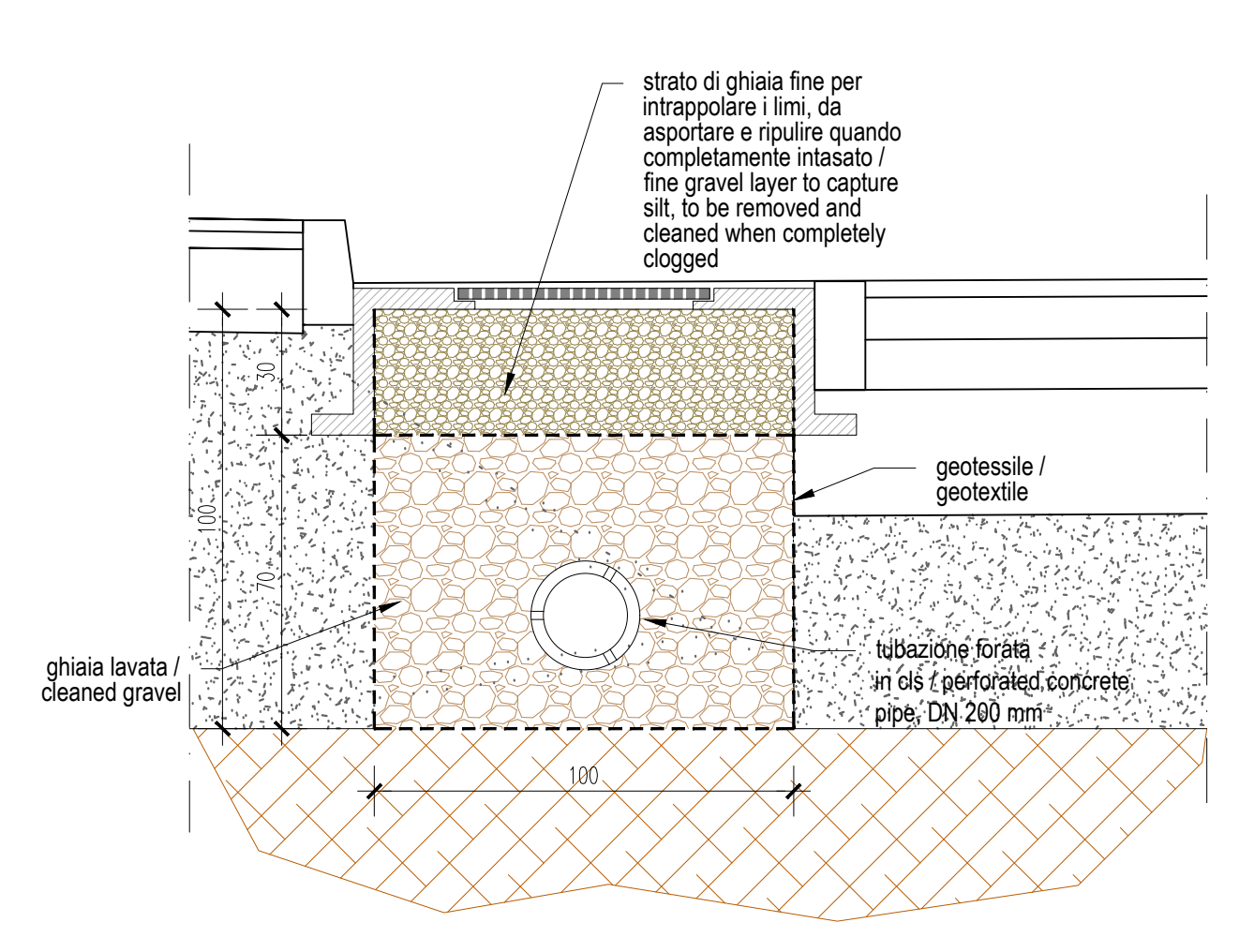
strato di ghiaia fine per intrappolare i limi, da asportare e ripulire quando completamente intasato / fine gravel layer to capture silt, to be removed and cleaned when completely clogged
geotessile / geotextile
ghiaia lavata / cleaned gravel
tubazione forata in cls / perforated concrete pipe, DN 200 mm
30
100
70
100

SEZIONE TIPOLOGICA : SISTEMA DI DRENAGGIO STRADALE E RECUPERO OLII
TYPOLOGICAL SECTION : ROAD DRAINAGE SYSTEM AND OIL RECOVERY

scala/scale 1:50

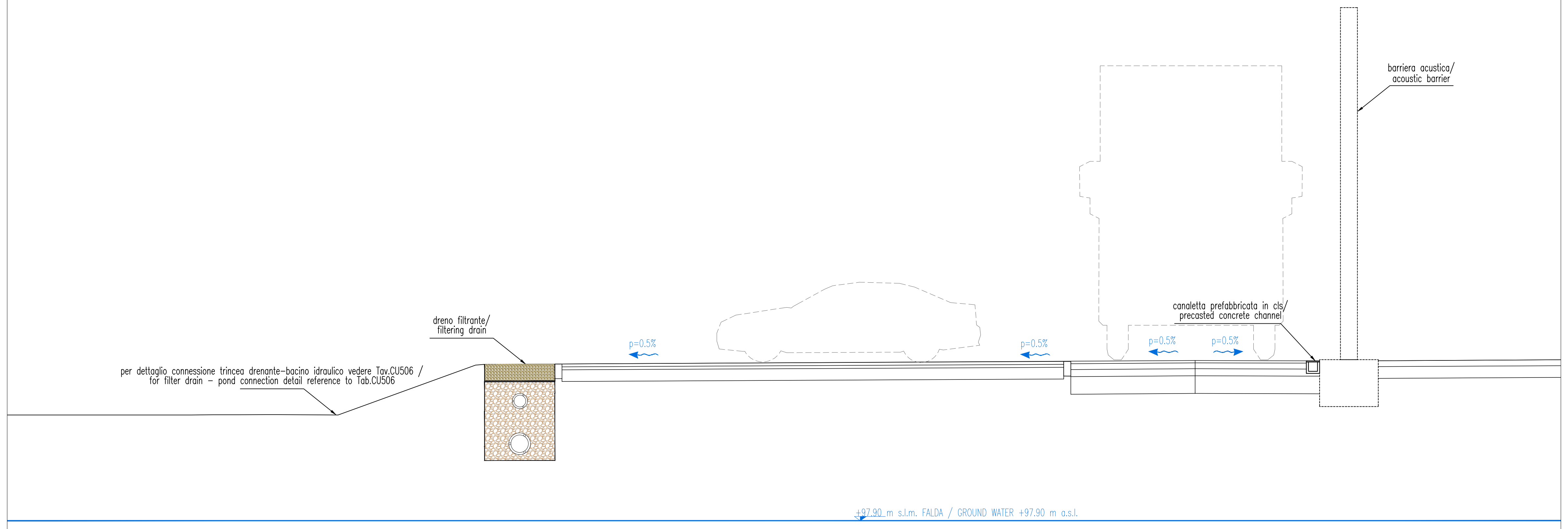
barriera acustica/ acoustic barrier
dreno filtrante/ filtering drain
per dettaglio connessione trincea drenante–bacino idraulico vedere Tav.CU506 / for filter drain – pond connection detail reference to Tab.CU506
canaletta prefabbricata in cls/ precasted concrete channel
p=0.5%
p=0.5%
p=0.5%
p=0.5%
+97.90 m s.l.m. FALDA / GROUND WATER +97.90 m a.s.l.

1000 0 1000 2000 3000 4000
SCALE: 1:100

Key Plan

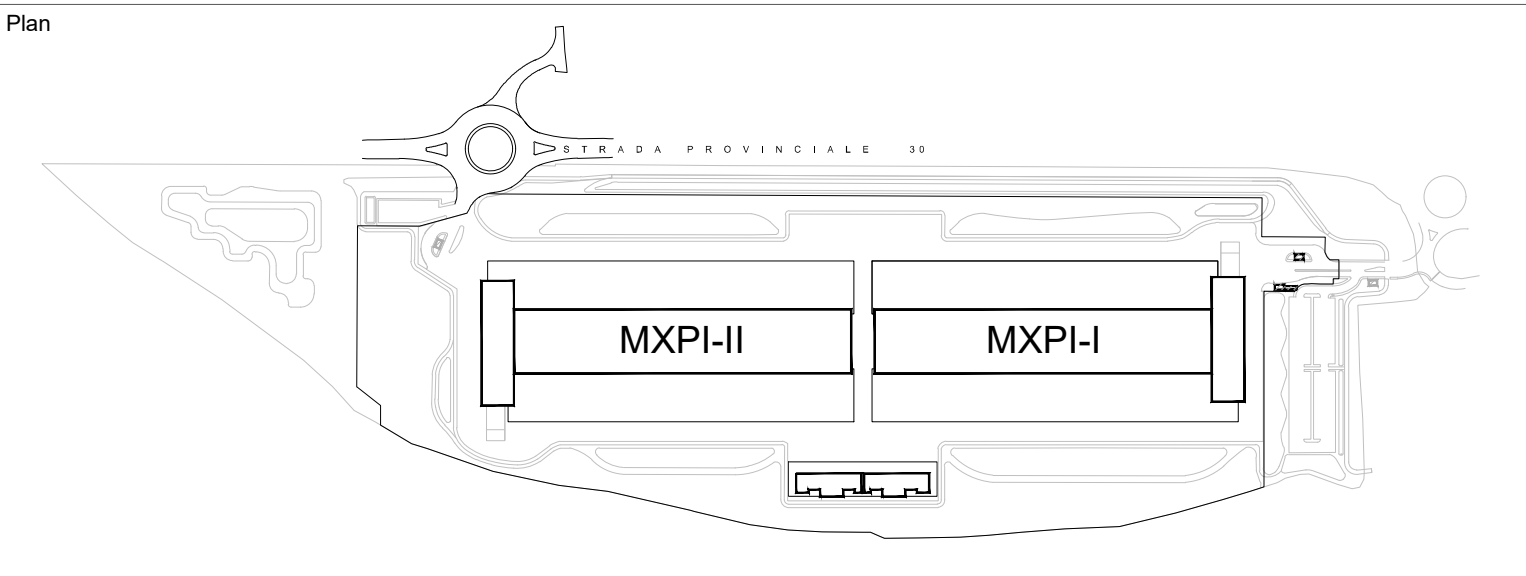
N
STRADA PROVINCIALE 30
MXPI-II
MXPI-I

COMUNE di NOVIGLIO

Piazza Roma, 1 - 20082 Noviglio (MI)

COMMITTENTE

NOVIGLIO DATACENTERS MXP I S.R.L.

via Broletto, 35 - 20121 MILANO



PROGETTO ARCHITETTONICO
STARCHING
Ripa di Porta Ticinese 75 - 20143 MILANO
tel 0287283000 fax 0287283067 e-mail mailbox@starching.it
Via Cristoforo Colombo 456 - 00145 ROMA
tel 0657287146 fax 0657138081 e-mail mailbox.roma@starching.it

GEOLOGO
SoilData Studio Associato
via Mario Greppi, 34/A - 23899 Robbiate (LC)
tel 0399280280 fax 0399289091 e-mail soildata@soildata.it

CONSULENTE ACUSTICO
TECNICAMBIENTE
Via Vincenzo Russo 9 - 20127 MILANO
tel/fax 0228040510 e-mail info@tecnicambiente.it

PROGETTO IMPIANTI
ARIATTA INGEGNERIA DEI SISTEMI SPA
Via Elba, 12 - 20144 MILANO
tel 024990271 fax 024692845 e-mail ariatta@ariatta.it

CONSULENTE OPERE ESTERNE
Ingegneri Consulenti
Via Frua 22 - 20146 MILANO
tel 0248518862 e-mail info@ingegnericonsulenti.com

PROGETTO STRUTTURALE
Redesco Structural Engineering
Via Vincenzo Gioberti, 5 - 20123 MILANO
tel 024699020 fax 02436478 e-mail redesco@redesco.it

CONSULENTE PAESAGGIO
P'NV
Via Vincenzo Vela, 1 - 20133 MILANO
tel 0283548848 e-mail info@parcnouveau.com

PROGETTAZIONE ANTINCENDIO
AFC Srl sicurezza a 360 gradi
Via Leon Battista Alberti, 6 - 20149 MILANO
tel/fax +39 0245479688 e-mail info@afcsrl.it

Oggetto: **PROCEDURA DI VALUTAZIONE IMPATTO AMBIENTALE**
Istanza per il rilascio del Provvedimento Autorizzatorio Unico Regionale ai sensi dell'artt. 23 e 27 – bis del d.lgs. 152/2006 e degli artt. 4 e 5 della l.r. 2 febbraio 2010, n. 5.

COMUNE DI NOVIGLIO Frazione Santa Corinna
(in conformità al Piano Attuativo adottato con delibera del 14/12/2021)

Categoria

Titolo della tavola
VIABILITA' INTERNA-PLANIMETRIA GENERALE SMALTIMENTO ACQUE DI PIATTAFORMA-MXP I
INTERNAL ROADS-STORM WATER DRAINAGE PLANIMETRY-MXP I

Emissione DATA	Vers.	Dis.	VERSIONE
27/09/2024	00	FRBN	EMISSIONE

Elaborato n° 115
SCALA 1:1000
Nome file CP115-VIA-Int_Ro_Drai
Codice commessa P10424
Controllato TMVT
Approvato ALCL

Disegno di proprieta' dello Studio Starching S.r.l. - Tutti i diritti riservati a norma di legge.